

ด่วนที่สุด

ที่ ลต (สฎ) ๐๐๐๒/ว ๑



สำนักงานคณะกรรมการการเลือกตั้ง
ประจำจังหวัดสุราษฎร์ธานี
ถนนคอนนง อำเภอมะเณร
จังหวัดสุราษฎร์ธานี ๘๔๐๑๑

๒ กุมภาพันธ์ ๒๕๖๖



เรื่อง ประกาศรูปแบบการแบ่งเขตเลือกตั้งสมาชิกสภาผู้แทนราษฎรแบบแบ่งเขตเลือกตั้ง จังหวัดสุราษฎร์ธานี
เรียน นายอำเภอทุกอำเภอ, นายกเทศมนตรีและนายกองค์การบริหารส่วนตำบลทุกแห่ง ในจังหวัดสุราษฎร์ธานี
สิ่งที่ส่งมาด้วย ๑.ประกาศผู้อำนวยการการเลือกตั้งประจำจังหวัดสุราษฎร์ธานี เรื่อง รูปแบบการแบ่งเขตเลือกตั้ง
สมาชิกสภาผู้แทนราษฎรแบบแบ่งเขตเลือกตั้ง จังหวัดสุราษฎร์ธานี ลงวันที่ ๒ กุมภาพันธ์
๒๕๖๖ และเอกสารประกอบ จำนวน ๑ ชุด
๒.แบบเสนอความคิดเห็นและข้อเสนอแนะฯ จำนวน ๑ แผ่น

ด้วยได้มีประกาศคณะกรรมการการเลือกตั้ง เรื่อง จำนวนสมาชิกสภาผู้แทนราษฎรแบบแบ่งเขต
เลือกตั้งและเขตเลือกตั้งของแต่ละจังหวัดสำหรับการเลือกตั้งสมาชิกสภาผู้แทนราษฎรเป็นการทั่วไปครั้งแรกภายหลัง
ประกาศใช้รัฐธรรมนูญแห่งราชอาณาจักรไทย แก้ไขเพิ่มเติม (ฉบับที่ ๑) พุทธศักราช ๒๕๖๔ ประกาศ ณ วันที่ ๓๑
มกราคม ๒๕๖๖ โดยจังหวัดสุราษฎร์ธานีมีจำนวนสมาชิกสภาผู้แทนราษฎรแบบแบ่งเขตเลือกตั้งจำนวน ๗ คน และ
มีเขตเลือกตั้งจำนวน ๗ เขต โดยประกาศคณะกรรมการการเลือกตั้ง เรื่อง การแบ่งเขตเลือกตั้งสมาชิกสภา
ผู้แทนราษฎร พ.ศ.๒๕๖๖ กำหนดให้ผู้อำนวยความสะดวกการเลือกตั้งประจำจังหวัดจัดทำและประกาศรูปแบบการแบ่งเขต
เลือกตั้งสมาชิกสภาผู้แทนราษฎรแบบแบ่งเขตเลือกตั้งอย่างน้อย ๓ รูปแบบ ปิดประกาศไว้ ณ สำนักงาน
คณะกรรมการการเลือกตั้งประจำจังหวัด ศาลากลางจังหวัด ที่ว่าการอำเภอ สำนักงานเทศบาล ที่ทำการองค์การ
การบริหารส่วนตำบล และให้เผยแพร่ในเว็บไซต์ของสำนักงานคณะกรรมการการเลือกตั้งประจำจังหวัด
รวมทั้งประชาสัมพันธ์ผ่านสื่อชนิดต่างๆด้วย

สำนักงานคณะกรรมการการเลือกตั้งประจำจังหวัดสุราษฎร์ธานี ขอส่งประกาศรูปแบบการแบ่ง
เขตเลือกตั้งสมาชิกสภาผู้แทนราษฎรแบบแบ่งเขตเลือกตั้ง จังหวัดสุราษฎร์ธานี (สิ่งที่ส่งมาด้วย ๑) เพื่อให้โปรด
ดำเนินการให้มีการปิดประกาศไว้ ณ ที่ว่าการอำเภอ สำนักงานเทศบาล ที่ทำการองค์การบริหารส่วนตำบล แล้วแต่กรณี
และประชาสัมพันธ์ผ่านช่องทางอื่นตามเห็นสมควร ทั้งนี้ หากพรรคการเมืองหรือประชาชนในจังหวัดสุราษฎร์ธานี
สนใจร่วมแสดงความคิดเห็นหรือมีข้อเสนอแนะ สามารถส่งแบบรับฟังความคิดเห็นฯ (สิ่งที่ส่งมาด้วย ๒)
ไปยังสำนักงานคณะกรรมการการเลือกตั้งประจำจังหวัดสุราษฎร์ธานี ภายในวันที่ ๑๓ กุมภาพันธ์ ๒๕๖๖

จึงเรียนมาเพื่อโปรดพิจารณา

ขอแสดงความนับถือ

(นายสัญญา แก้วอนันต์)

ผู้อำนวยการการเลือกตั้งประจำจังหวัดสุราษฎร์ธานี

กลุ่มงานจัดการเลือกตั้งและการมีส่วนร่วม

โทร./โทรสาร. ๐ ๗๗๒๘ ๑๕๗๒ , ๐ ๗๗๒๘ ๑๗๑๓



ประกาศผู้อำนวยการการเลือกตั้งประจำจังหวัดสุราษฎร์ธานี
เรื่อง รูปแบบการแบ่งเขตเลือกตั้งสมาชิกสภาผู้แทนราษฎรแบบแบ่งเขตเลือกตั้ง
จังหวัดสุราษฎร์ธานี

ด้วยคณะกรรมการการเลือกตั้งได้มีประกาศคณะกรรมการการเลือกตั้ง เรื่อง จำนวนสมาชิกสภาผู้แทนราษฎรแบบแบ่งเขตเลือกตั้งและเขตเลือกตั้งของแต่ละจังหวัดสำหรับการเลือกตั้งสมาชิกสภาผู้แทนราษฎรเป็นการทั่วไปครั้งแรกภายหลังประกาศใช้รัฐธรรมนูญแห่งราชอาณาจักรไทยแก้ไขเพิ่มเติม (ฉบับที่ ๑) พุทธศักราช ๒๕๖๔ ประกาศ ณ วันที่ ๓๑ มกราคม ๒๕๖๖

อาศัยอำนาจตามความในข้อ ๓ ของประกาศคณะกรรมการการเลือกตั้ง เรื่อง การแบ่งเขตเลือกตั้งสมาชิกสภาผู้แทนราษฎร พ.ศ. ๒๕๖๖ จึงประกาศรูปแบบการแบ่งเขตเลือกตั้งสมาชิกสภาผู้แทนราษฎรแบบแบ่งเขตเลือกตั้ง จังหวัดสุราษฎร์ธานี เพื่อรับฟังความคิดเห็นของพรรคการเมืองและประชาชนในจังหวัดสุราษฎร์ธานี ดังต่อไปนี้

๑. รูปแบบการแบ่งเขตเลือกตั้งสมาชิกสภาผู้แทนราษฎรแบบแบ่งเขตเลือกตั้ง จังหวัดสุราษฎร์ธานี จำนวน ๓ รูปแบบ ตามเอกสารและแผนที่แนบท้ายประกาศฉบับนี้

๒. พรรคการเมืองหรือประชาชนผู้ใด มีข้อคิดเห็นหรือข้อเสนอแนะเกี่ยวกับรูปแบบการแบ่งเขตเลือกตั้งสมาชิกสภาผู้แทนราษฎรแบบแบ่งเขตเลือกตั้งจังหวัดสุราษฎร์ธานี ให้แสดงความคิดเห็นหรือข้อเสนอแนะต่อผู้อำนวยการการเลือกตั้งประจำจังหวัดสุราษฎร์ธานี ภายในระยะเวลาสิบวันนับแต่วันปิดประกาศ (ภายในวันที่ ๑๓ กุมภาพันธ์ ๒๕๖๖) โดยจัดส่งความเห็นหรือข้อเสนอแนะเป็นหนังสือไปยังสำนักงานคณะกรรมการการเลือกตั้งประจำจังหวัดสุราษฎร์ธานี อาคารศาลากลางจังหวัด(หลังเก่า) ถนนดอนนก ตำบลมะขามเตี้ย อำเภอเมืองสุราษฎร์ธานี จังหวัดสุราษฎร์ธานี รหัสไปรษณีย์ ๘๔๐๐๐ หรือทางโทรสารหมายเลข ๐ ๗๗๒๘ ๑๗๑๓ หรือส่งในรูปแบบไฟล์ PDF ทางอีเมล (e-mail) : surattani@ect.go.th

๓. ในกรณีพรรคการเมือง หน่วยงานของรัฐ หรือบุคคลใด ต้องการรูปแบบการแบ่งเขตเลือกตั้งที่ปิดประกาศไว้ ให้ขอคัดสำเนาจากสำนักงานคณะกรรมการการเลือกตั้งประจำจังหวัดสุราษฎร์ธานี โดยเสียค่าใช้จ่ายเองตามวิธีการที่สำนักงานคณะกรรมการการเลือกตั้งประจำจังหวัดสุราษฎร์ธานีกำหนดหรือสามารถดาวน์โหลดได้ที่เว็บไซต์ <https://www.ect.go.th/suratthani>

๔. รูปแบบการแบ่งเขตเลือกตั้งตามข้อ ๑ ปิดประกาศไว้ ณ สำนักงานคณะกรรมการการเลือกตั้งประจำจังหวัดสุราษฎร์ธานี ศาลากลางจังหวัดสุราษฎร์ธานี ที่ว่าการอำเภอ สำนักงานเทศบาลที่ทำการองค์การบริหารส่วนตำบล และเผยแพร่ที่เว็บไซต์ <https://www.ect.go.th/suratthani>

จึงประกาศให้ทราบโดยทั่วกัน

ประกาศ ณ วันที่ ๒ กุมภาพันธ์ พ.ศ. ๒๕๖๖

(นายสัญญา แก้วอนันต์)

ผู้อำนวยการการเลือกตั้งประจำจังหวัดสุราษฎร์ธานี

จำนวนราษฎรในแต่ละเขตเลือกตั้งของจังหวัดสุราษฎร์ธานี

จำนวนราษฎรทั้งหมด ๑,๐๗๓,๖๖๓ คน

จำนวนเฉลี่ยราษฎรต่อสมาชิกสภาผู้แทนราษฎร ๑ คน ในจังหวัดสุราษฎร์ธานี เท่ากับ ๑๕๓,๓๘๐.๔๓ คน

รูปแบบที่ ๑

เขตเลือกตั้งที่	พื้นที่ประกอบด้วย	จำนวนราษฎรในเขตเลือกตั้ง (คน)	ผลต่างจากจำนวนเฉลี่ยราษฎร ต่อ ส.ส. ๑ คน ในจังหวัด	คิดเป็นร้อยละ (ทศนิยม ๒ ตำแหน่ง)	หมายเหตุ
๑	๑. อำเภอเมืองสุราษฎร์ธานี (ยกเว้น ตำบลวัดประดู่ ตำบลขุนทะเล) รวม	๑๕๐,๘๗๒ ๑๕๐,๘๗๒	น้อยกว่าค่าเฉลี่ย ๒,๕๐๘	๑.๖๔	๑. จำนวนราษฎรในแต่ละเขตเลือกตั้งใกล้เคียงกันมากที่สุด
๒	๑. เกาะพะงัน ๒. อำเภอเกาะสมุย ๓. อำเภอดอนสัก ๔. อำเภอกาญจนดิษฐ์ (เฉพาะ ตำบลท่าทอง ตำบลพลายวาส ตำบลท่าอู่แท ตำบลคลองสระ) รวม	๑๘,๖๙๒ ๖๗,๔๔๘ ๓๖,๙๒๓ ๓๐,๒๖๗ ๑๕๓,๓๓๐	น้อยกว่าค่าเฉลี่ย ๕๐	๐.๐๓	๒. ผลต่างของจำนวนราษฎรในแต่ละเขตเลือกตั้งไม่เกินร้อยละสิบของจำนวนเฉลี่ยต่อ ส.ส. หนึ่งคน (ต่ำสุด)
๓	๑. อำเภอเวียงสระ ๑. อำเภอบ้านนาสาร (ยกเว้น ตำบลทุ่งเตา ตำบลทุ่งเตาใหม่) ๒. อำเภอเคียนซา (ยกเว้นตำบลบ้านเสด็จ) รวม	๖๒,๑๘๘ ๕๘,๙๘๖ ๒๙,๓๔๔ ๑๕๐,๕๑๘	น้อยกว่าค่าเฉลี่ย ๒,๘๖๒	๑.๘๗	๓. พื้นที่ติดต่อกัน การคมนาคมระหว่างกันมีความสะดวก และพื้นที่ในแต่ละเขตเลือกตั้งส่วนใหญ่เคยอยู่ในเขตเลือกตั้งเดียวกันมาก่อน
๔	๑. อำเภอพุนพิน ๒. อำเภอศรีรัฐนิคม ๓. อำเภอบ้านตาขุน รวม	๙๓,๕๖๖ ๔๔,๑๖๖ ๑๖,๐๕๐ ๑๕๓,๗๘๒	มากกว่าค่าเฉลี่ย ๔๐๒	๐.๒๖	
๕	๑. อำเภอพระแสง ๒. อำเภอชัยบุรี ๓. อำเภอพนม ๔. อำเภอเคียนซา (เฉพาะ ตำบลบ้านเสด็จ) รวม	๖๙,๒๖๗ ๒๘,๓๒๓ ๓๙,๑๓๑ ๑๙,๔๑๐ ๑๕๖,๑๓๑	มากกว่าค่าเฉลี่ย ๒,๗๕๑	๑.๗๙	
๖	๑. อำเภอท่าชนะ ๒. อำเภอไชยา ๓. อำเภอท่าฉาง ๔. อำเภอวิภาวดี รวม	๕๔,๖๙๔ ๕๑,๖๔๖ ๓๔,๑๘๑ ๑๕,๘๕๕ ๑๕๖,๓๗๖	มากกว่าค่าเฉลี่ย ๒,๙๙๖	๑.๙๕	
๗	๑. อำเภอเมืองสุราษฎร์ธานี(เฉพาะ ตำบลขุนทะเล ตำบลวัดประดู่ ๒. อำเภอกาญจนดิษฐ์(ยกเว้น ตำบลท่าทอง ตำบลพลายวาส ตำบลท่าอู่แท ตำบลคลองสระ) ๓. อำเภอบ้านนาสาร (เฉพาะ ตำบลทุ่งเตา ตำบลทุ่งเตาใหม่) ๔. อำเภอบ้านนาเดิม รวม	๓๘,๙๔๔ ๗๘,๘๔๒ ๑๐,๗๙๕ ๒๔,๐๗๓ ๑๕๒,๖๕๔	น้อยกว่าค่าเฉลี่ย ๗๒๖	๐.๔๗	

จำนวนราษฎรในแต่ละเขตเลือกตั้งของจังหวัดสุราษฎร์ธานี

จำนวนราษฎรทั้งหมด ๑,๐๗๓,๖๖๓ คน

จำนวนเฉลี่ยราษฎรต่อสมาชิกสภาผู้แทนราษฎร ๑ คน ในจังหวัดสุราษฎร์ธานี เท่ากับ ๑๕๓,๓๘๐.๕๓ คน

รูปแบบที่ ๒

เขตเลือกตั้งที่	พื้นที่ประกอบด้วย	จำนวนราษฎรในเขตเลือกตั้ง (คน)	ผลต่างจากจำนวนเฉลี่ยราษฎร ต่อ ส.ส. ๑ คน ในจังหวัด	คิดเป็นร้อยละ (ทศนิยม ๒ ตำแหน่ง)	หมายเหตุ
๑	๑. อำเภอเมืองสุราษฎร์ธานี (ยกเว้น ตำบลวัดประดู่ ตำบลขุนทะเล) รวม	๑๕๐,๘๗๒ ๑๕๐,๘๗๒	น้อยกว่าค่าเฉลี่ย ๒,๕๐๘	๑.๖๔	๑. จำนวนราษฎรในแต่ละเขตเลือกตั้งใกล้เคียงจากรูปแบบที่ ๑ ๒. ผลต่างของจำนวนราษฎรในแต่ละเขตเลือกตั้งไม่เกินร้อยละสิบของจำนวนเฉลี่ยต่อ ส.ส. หนึ่งคน ร่องจากรูปแบบที่ ๑ ๓. พื้นที่ติดต่อกัน การคมนาคมระหว่างกันมีความสะดวก และพื้นที่ในแต่ละเขตเลือกตั้งส่วนใหญ่เคยอยู่ในเขตเลือกตั้งเดียวกันมาก่อน
๒	๑. เกาะพะงัน ๒. อำเภอเกาะสมุย ๓. อำเภอดอนสัก ๔. อำเภอกาญจนดิษฐ์ (เฉพาะ ตำบลท่าทอง ตำบลพลายวาส ตำบลท่าอู่แท ตำบลกระแตะ) รวม	๑๘,๖๙๒ ๖๗,๔๔๘ ๓๖,๙๒๓ ๓๓,๐๒๑ ๑๕๖,๐๘๔	มากกว่าค่าเฉลี่ย ๒,๗๐๔	๑.๗๖	
๓	๑. อำเภอเวียงสระ ๒. อำเภอบ้านนาสาร (ยกเว้น ตำบลทุ่งเตา ตำบลทุ่งเตาใหม่) ๓. อำเภอเคียนซา (ยกเว้นตำบลบ้านเสด็จ) รวม	๖๒,๑๘๘ ๕๘,๙๘๖ ๒๙,๓๔๔ ๑๕๐,๕๑๘	น้อยกว่าค่าเฉลี่ย ๒,๘๖๒	๑.๘๗	
๔	๑. อำเภอพุนพิน ๒. อำเภอคีรีรัฐนิคม ๓. อำเภอบ้านตาขุน รวม	๙๓,๕๖๖ ๔๔,๑๖๖ ๑๖,๐๕๐ ๑๕๓,๗๘๒	มากกว่าค่าเฉลี่ย ๔๐๒	๐.๒๖	
๕	๑. อำเภอพระแสง ๒. อำเภอชัยบุรี ๓. อำเภอพนม ๔. อำเภอเคียนซา (เฉพาะ ตำบลบ้านเสด็จ) รวม	๖๙,๒๖๗ ๒๘,๓๒๓ ๓๙,๑๓๑ ๑๙,๔๑๐ ๑๕๖,๑๓๑	มากกว่าค่าเฉลี่ย ๒,๗๕๑	๑.๗๙	
๖	๑. อำเภอท่าชนะ ๒. อำเภอไชยา ๓. อำเภอท่าฉาง ๔. อำเภอวิภาวดี รวม	๕๕,๖๙๔ ๕๑,๖๔๖ ๓๔,๑๘๑ ๑๕,๘๕๕ ๑๕๖,๓๗๖	มากกว่าค่าเฉลี่ย ๒,๙๙๖	๑.๙๕	
๗	๑. อำเภอเมืองสุราษฎร์ธานี(เฉพาะ ตำบลขุนทะเล ตำบลวัดประดู่) ๒. อำเภอกาญจนดิษฐ์(ยกเว้น ตำบลท่าทอง ตำบลพลายวาส ตำบลท่าอู่แท ตำบลกระแตะ) ๓. อำเภอบ้านนาสาร (เฉพาะ ตำบลทุ่งเตา ตำบลทุ่งเตาใหม่) ๔. อำเภอบ้านนาเดิม รวม	๓๘,๙๔๔ ๗๖,๐๘๘ ๑๐,๗๙๕ ๒๔,๐๗๓ ๑๔๙,๙๐๐	น้อยกว่าค่าเฉลี่ย ๓,๔๘๐	๒.๒๗	

(Handwritten signature)

จำนวนราษฎรทั้งหมด ๑,๐๗๓,๖๖๓ คน

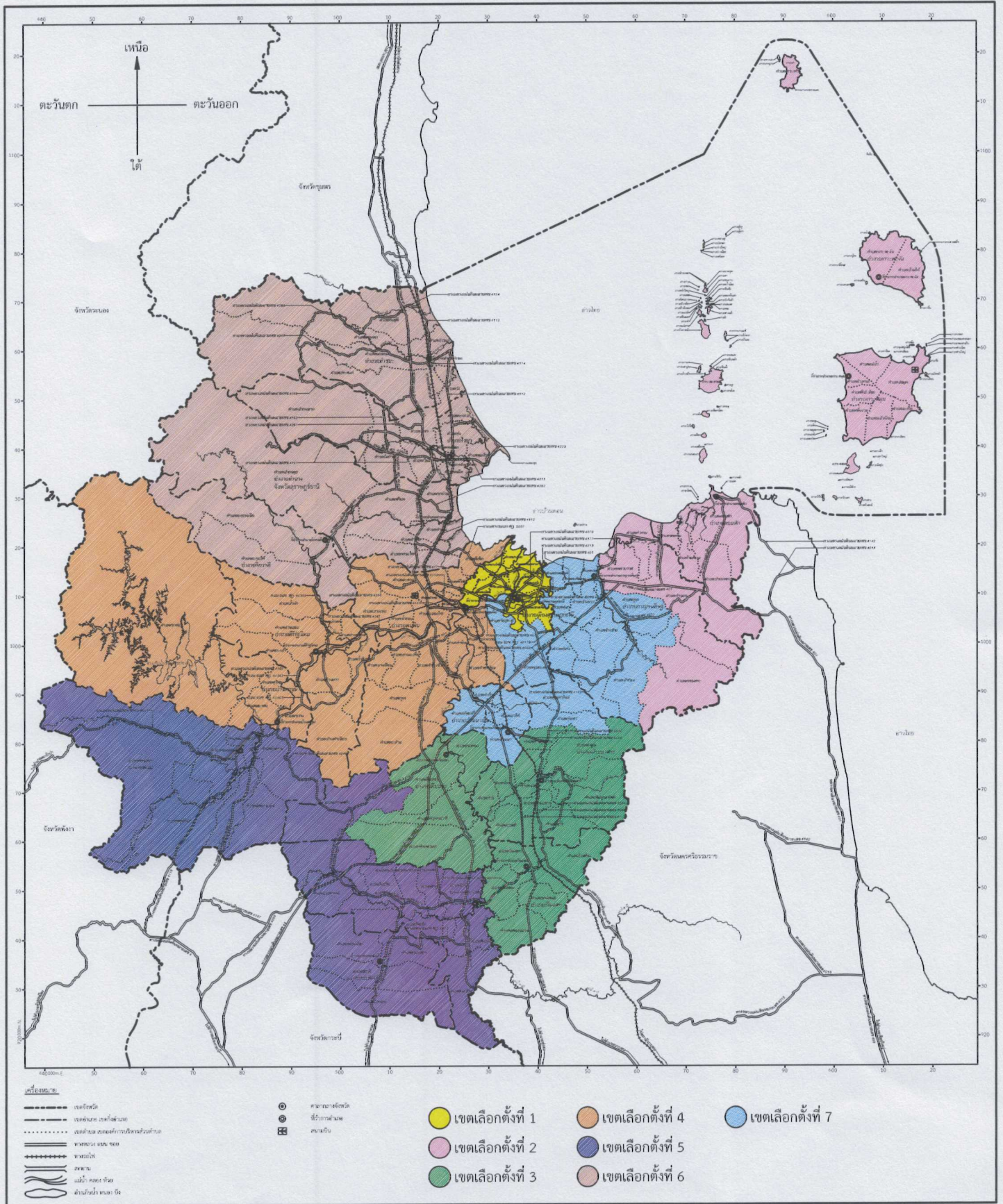
จำนวนเฉลี่ยราษฎรต่อสมาชิกสภาผู้แทนราษฎร ๑ คน ในจังหวัดสุราษฎร์ธานี เท่ากับ ๑๕๓,๓๘๐.๔๓ คน

รูปแบบที่ ๓

เขตเลือกตั้งที่	พื้นที่ประกอบด้วย	จำนวนราษฎรในเขตเลือกตั้ง (คน)	ผลต่างจากจำนวนเฉลี่ยราษฎร ต่อ ส.ส. ๑ คน ในจังหวัด	คิดเป็นร้อยละ (ทศนิยม ๒ ตำแหน่ง)	หมายเหตุ
๑	๑. อำเภอเมืองสุราษฎร์ธานี (ยกเว้น ตำบลวัดประดู่ ตำบลขุนทะเล) รวม	๑๕๐,๘๗๒ ๑๕๐,๘๗๒	น้อยกว่าค่าเฉลี่ย ๒,๕๐๘	๑.๖๔	๑. จำนวนราษฎรในแต่ละเขตเลือกตั้งใกล้เคียงรองจากรูปแบบที่ ๑ และ ๒ ๒. ผลต่างของจำนวนราษฎรในแต่ละเขตเลือกตั้งไม่เกินร้อยละสิบของจำนวนเฉลี่ยต่อ ส.ส. หนึ่งคน รองจากรูปแบบที่ ๑ และ ๒ ๓. พื้นที่ติดต่อกัน การคมนาคมระหว่างกันมีความสะดวก และพื้นที่ในแต่ละเขตเลือกตั้งส่วนใหญ่เคยอยู่ในเขตเลือกตั้งเดียวกันมาก่อน
๒	๑. เกาะพะงัน ๒. อำเภอเกาะสมุย ๓. อำเภอดอนสัก ๔. อำเภอกาญจนดิษฐ์ (เฉพาะ ตำบลท่าทอง ตำบลพลายวาส ตำบลท่าอูแท) รวม	๑๘๖,๖๘๒ ๖๗,๔๔๘ ๓๖,๙๒๓ ๒๓,๖๑๘ ๑๕๖,๖๘๑	น้อยกว่าค่าเฉลี่ย ๖,๖๙๙	๔.๓๗	
๓	๑. อำเภอเวียงสระ ๒. อำเภอบ้านนาเดิม ๓. อำเภอบ้านนาสาร (ยกเว้น ตำบลทุ่งเตา ตำบลทุ่งเตาใหม่ ตำบลลำพูน ตำบลควนสุบรรณ ตำบลเพิ่มพูนทรัพย์) ๔. อำเภอเคียนซา (ยกเว้นตำบลบ้านเสด็จ) รวม	๖๒,๑๘๘ ๒๔,๐๗๓ ๔๓,๖๖๑ ๒๙,๓๔๔ ๑๕๙,๒๖๖	มากกว่าค่าเฉลี่ย ๕,๘๘๖	๓.๘๔	
๔	๑. อำเภอพุนพิน ๒. อำเภอคีรีรัฐนิคม ๓. อำเภอบ้านตาขุน รวม	๙๓,๕๖๖ ๔๔,๑๖๖ ๑๖,๐๕๐ ๑๕๓,๗๘๒	มากกว่าค่าเฉลี่ย ๔๐๒	๐.๒๖	
๕	๑. อำเภอพระแสง ๒. อำเภอชัยบุรี ๓. อำเภอพนม ๔. อำเภอเคียนซา (เฉพาะ ตำบลบ้านเสด็จ) รวม	๖๙,๒๖๗ ๒๘,๓๒๓ ๓๙,๑๓๑ ๑๙,๔๑๐ ๑๕๖,๑๓๑	มากกว่าค่าเฉลี่ย ๒,๗๕๑	๑.๗๙	
๖	๑. อำเภอท่าชนะ ๒. อำเภอไชยา ๓. อำเภอท่าฉาง ๔. อำเภอวิภาวดี รวม	๕๔,๖๙๔ ๕๑,๖๔๖ ๓๔,๑๘๑ ๑๕,๘๕๕ ๑๕๖,๓๗๖	มากกว่าค่าเฉลี่ย ๒,๙๙๖	๑.๙๕	
๗	๑. อำเภอเมืองสุราษฎร์ธานี (เฉพาะ ตำบลขุนทะเล ตำบลวัดประดู่) ๒. อำเภอกาญจนดิษฐ์(ยกเว้น ตำบลท่าทอง ตำบลพลายวาส ตำบลท่าอูแท) ๓. อำเภอบ้านนาสาร (เฉพาะ ตำบลทุ่งเตา ตำบลทุ่งเตาใหม่ ตำบลลำพูน ตำบลควนสุบรรณ ตำบลเพิ่มพูนทรัพย์) รวม	๓๘,๙๔๔ ๘๕,๔๙๑ ๒๖,๑๒๐ ๑๕๐,๕๕๕	น้อยกว่าค่าเฉลี่ย ๒,๘๒๕	๑.๘๔	

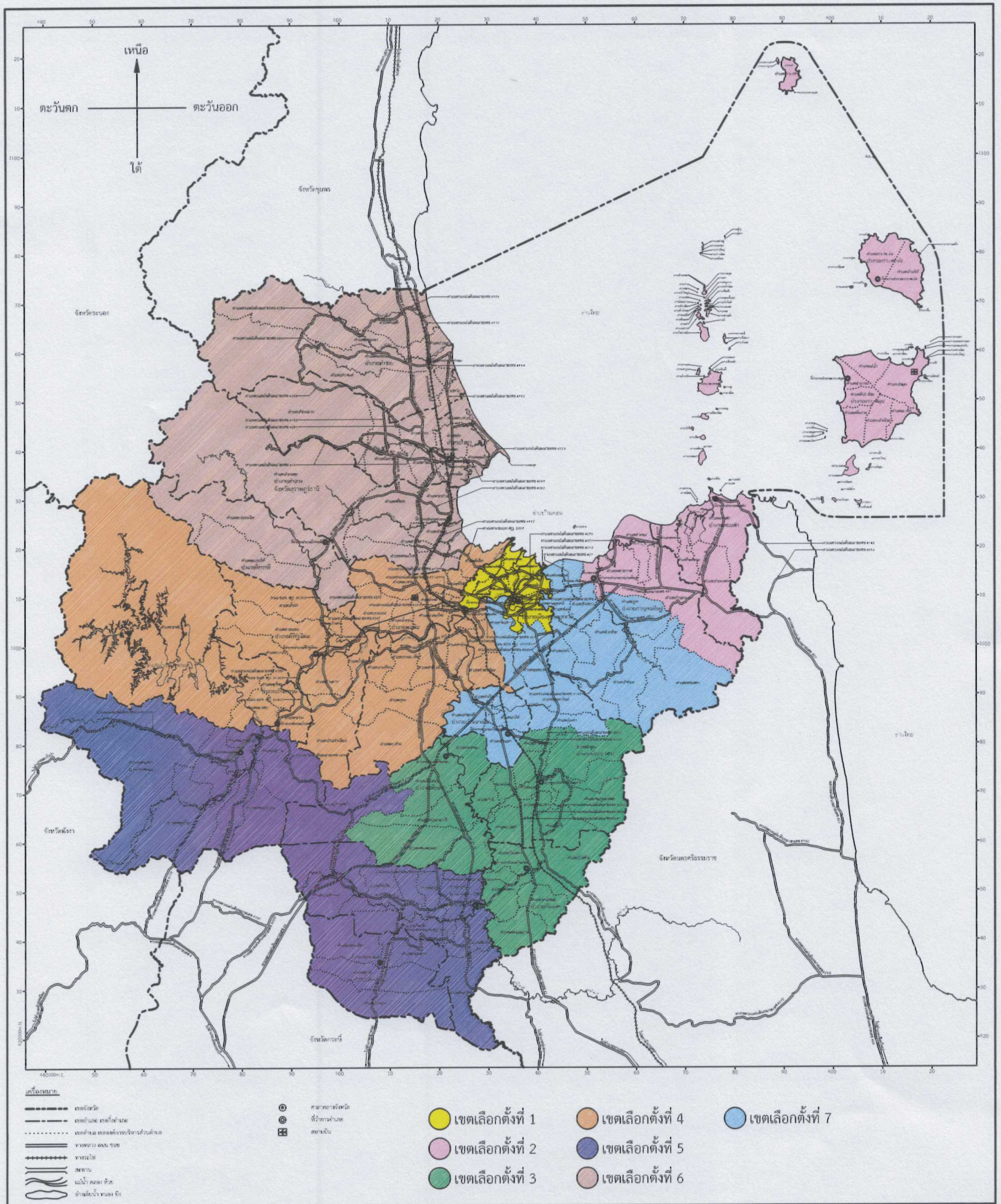
แผนที่แสดงรายละเอียดของพื้นที่ที่ประกอบเป็นเขตเลือกตั้งสมาชิกสภาผู้แทนราษฎร
แบบแบ่งเขตเลือกตั้ง จังหวัดสุราษฎร์ธานี

รูปแบบที่ 1



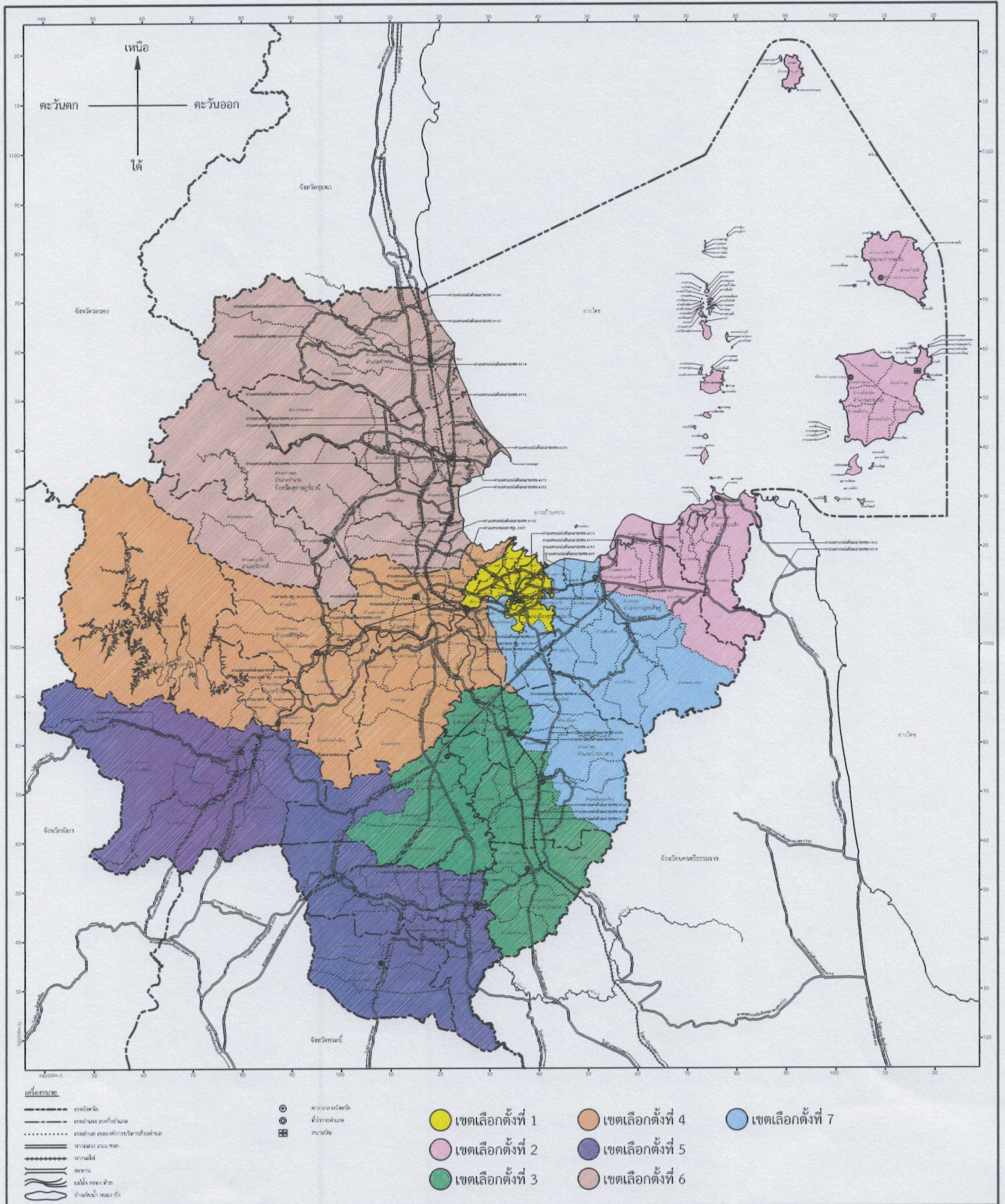
แผนที่แสดงรายละเอียดของพื้นที่ที่ประกอบเป็นเขตเลือกตั้งสมาชิกสภาผู้แทนราษฎร
แบบแบ่งเขตเลือกตั้ง จังหวัดสุราษฎร์ธานี

รูปแบบที่ 2



แผนที่แสดงรายละเอียดของพื้นที่ที่ประกอบเป็นเขตเลือกตั้งสมาชิกสภาผู้แทนราษฎร
แบบแบ่งเขตเลือกตั้ง จังหวัดสุราษฎร์ธานี

รูปแบบที่ 3



แบบเสนอความคิดเห็นและข้อเสนอแนะของพรรคการเมืองหรือประชาชนในจังหวัดสุราษฎร์ธานี

ทำที่

.....

.....

.....

วันที่..... กุมภาพันธ์ ๒๕๖๖

เรื่อง ขอเสนอข้อคิดเห็นและข้อเสนอแนะเกี่ยวกับรูปแบบการแบ่งเขตเลือกตั้งสมาชิกสภาผู้แทนราษฎรแบบแบ่งเขตเลือกตั้ง จังหวัดสุราษฎร์ธานี

เรียน ผู้อำนวยการการเลือกตั้งประจำจังหวัดสุราษฎร์ธานี

ตามประกาศผู้อำนวยการการเลือกตั้งประจำจังหวัดสุราษฎร์ธานี เรื่อง รูปแบบการแบ่งเขตเลือกตั้งสมาชิกสภาผู้แทนราษฎรแบบแบ่งเขตเลือกตั้ง จังหวัดสุราษฎร์ธานี ลงวันที่ ๒ กุมภาพันธ์ ๒๕๖๖ นั้น

ข้าพเจ้า (นาย/นาง/นางสาว)อายุ.....ปี

อาชีพ..... ที่อยู่ตามทะเบียนบ้านเลขที่..... หมู่ที่..... ถนน.....

ตำบล..... อำเภอ..... จังหวัดสุราษฎร์ธานี โทรศัพท์ (ถ้ามี)

ขอเสนอข้อคิดเห็นและข้อเสนอแนะเกี่ยวกับรูปแบบการแบ่งเขตเลือกตั้งสมาชิกสภาผู้แทนราษฎรแบบแบ่งเขตเลือกตั้ง จังหวัดสุราษฎร์ธานี ดังต่อไปนี้

๑. รูปแบบที่มีความเหมาะสมที่สุด คือ รูปแบบที่.....

๒. เหตุผลประกอบ/สนับสนุน.....

.....

.....

.....

๓. ข้อเสนอแนะอื่นๆ(ถ้ามี)

.....

.....

.....

จึงเรียนมาเพื่อโปรดพิจารณาดำเนินการต่อไป

ขอแสดงความนับถือ

(ลงชื่อ).....

(.....)

หมายเหตุ: ๑.กรณีสมาชิกพรรคการเมืองหรือตัวแทนพรรคการเมืองกรุณาระบุชื่อพรรคการเมืองที่สังกัดด้วย

๒.กรุณาส่งไปยังสำนักงานคณะกรรมการการเลือกตั้งประจำจังหวัดสุราษฎร์ธานี ศาลากลางจังหวัดสุราษฎร์ธานี (หลังเก่า) ถนนดอนนก ตำบลมะขามเตี้ย อำเภอเมืองฯ จังหวัดสุราษฎร์ธานี ๘๔๐๐๐ หรือทางโทรสารหมายเลข ๐ ๗๗๒๘ ๑๗๑๓ ภายในวันที่ ๑๓ กุมภาพันธ์ ๒๕๖๖

๓.แบบฟอร์มนี้เป็นเพียงแนวทางและสามารถปรับได้ตามความเหมาะสม